











ARKUSZ 2

OZNACZENIA






OZNACZENIA OBOWIĄZUJĄCE

-  GRANICA OBSZARU OBJĘTEGO PLANEM
-  LINIE ROZGRANICZAJĄCE TERENY O RÓŻNYM PRZEZNACZENIU
LUB RÓŻNYCH ZASADACH ZAGOSPODAROWANIA
-  NIEPRZEKRACZALNE LINIE ZABUDOWY
-  STREFY OCHRONNE OD NAPOWIETRZNYCH LINII
ELEKTROENERGETYCZNYCH 15kV
-  STREFA KONTROLOWANA
GAZOCIĄGU ŚREDNIEGO CIŚNIENIA
-  WYMIARY WYRAŻONE W METRACH

PRZEZNACZENIE TERENÓW

-  TEREN USŁUG EDUKACJI LUB USŁUG SPORTU I REKREACJI
-  TEREN DROGI GŁÓWNEJ

OZNACZENIA INFORMACYJNE

-  UJĘCIA WÓD PODZIEMNYCH
-  TRANSFORMATOR ROZDZIELCZY
-  NAPOWIETRZNA LINIA ELEKTROENERGETYCZNA 15kV
-  OŚ ISTNIEJĄCEGO GAZOCIĄGU ŚREDNIEGO CIŚNIENIA
-  LINIE WYSOKOŚCIOWE POWIERZCHNI OGRANICZAJĄCEJ
ZABUDOWĘ WYZNACZONEJ OD LOTNICZYCH
URZĄDZEŃ NAZIEMNYCH - POWIERZCHNI ZEWNĘTRZNEJ

MIEJSCOWY PLAN ZAGOSPODAROWANIA PRZESTRZENNEGO GMINY
NOWOSOLNA OBEJMUJĄCY CZĘŚĆ OBSZARU MIEJSCOWOŚCI LIPINY
W REJONIE SZKOŁY PODSTAWOWEJ

ZAŁĄCZNIK NR 1
DO UCHWAŁY NR LXXXIII/563/24 RADY GMINY NOWOSOLNA
Z DNIA 24 KWIETNIA 2024 R.

ARKUSZ 2 (OZNACZENIA)



GLÓWNY PROJEKTANT: mgr inż. arch. Gabriel Ferliński
uprawniony do sporządzania mpzp na podstawie art. 5 pkt 3 i 4
ustawy z dnia 27 marca 2003 r. opizp

WSPÓLPRACA: inż. Karol Adamczewski
uprawniony do sporządzania mpzp na podstawie art. 5 pkt 4
ustawy z dnia 27 marca 2003 r. opizp

Publikacja dokonana w:
Dz. Urz. Woj. Łódzkiego z 2024 r. poz. 4406 z dnia 28 maja 2024 r.