












ARKUSZ 2

OZNACZENIA





OZNACZENIA OBOWIĄZUJĄCE

-  GRANICA OBSZARU OBJĘTEGO PLANEM
-  LINIE ROZGRANICZAJĄCE TERENY
O RÓŻNYM PRZEZNACZENIU LUB RÓŻNYCH
ZASADACH ZAGOSPODAROWANIA
-  NIEPRZEKRACZALNA LINIA ZABUDOWY
-  WYMIARY WYRAŻONE W METRACH
-  STREFA OCHRONNA
OD NAPOWIETRZNEJ LINII ELEKTROENERGETYCZNEJ 15 kV
-  STREFA KONTROLOWANA
GAZOCIĄGU ŚREDNIEGO CIŚNIENIA

PRZEZNACZENIA TERENÓW W PLANIE

-  TEREN ZABUDOWY MIESZKANIOWEJ WIELORODZINNEJ LUB USŁUG
-  TEREN ŁĄK I PASTWISK
-  TEREN DROGI DOJAZDOWEJ

OZNACZENIA INFORMACYJNE

-  UJĘCIE WÓD PODZIEMNYCH
-  NAPOWIETRZNA LINIA
ELEKTROENERGETYCZNA 15 kV
-  OŚ ISTNIEJĄCEGO GAZOCIĄGU ŚREDNIEGO CIŚNIENIA
-  LINIE WYSOKOŚCIOWE POWIERZCHNI OGRANICZAJĄCEJ
ZABUDOWĘ WYZNACZONEJ OD LOTNICZYCH URZĄDZEŃ
NAZIEMNYCH - POWIERZCHNI ZEWNĘTRZNEJ

MIEJSCOWY PLAN ZAGOSPODAROWANIA PRZESTRZENNEGO GMINY
NOWOSOLNA OBEJMUJĄCY CZĘŚĆ OBSZARU MIEJSCOWOŚCI BYSZEWEY
W REJONIE DOLINY MOSZCZENICY

ZAŁĄCZNIK NR 1
DO UCHWAŁY NR LXXXIII/562/24 RADY GMINY NOWOSOLNA
Z DNIA 24 KWIETNIA 2024 R.

ARKUSZ 2 (OZNACZENIA)



GŁÓWNY PROJEKTANT: mgr inż. arch. Gabriel Ferliński
uprawniony do sporządzania mpzp na podstawie art. 5 pkt 3 i 4
ustawy z dnia 27 marca 2003 r. opizp

WSPÓŁPRACA: inż. Karol Adamczewski
uprawniony do sporządzania mpzp na podstawie art. 5 pkt 4
ustawy z dnia 27 marca 2003 r. opizp

Publikacja dokonana w:
Dz. Urz. Woj. Łódzkiego z 2024 r. poz. 4405 z dnia 28 maja 2024 r.