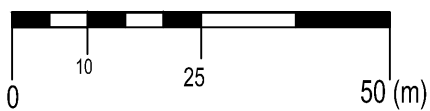




# MIEJSCOWY PLAN ZAGOSPODAROWANIA PRZESTRZENNEGO GMINY NOWOSOLNA DLA CZĘŚCI OBRĘBU STARE SKOSZEWY

SKALA 1:1 000



## OZNACZENIA OBOWIĄZUJĄCE

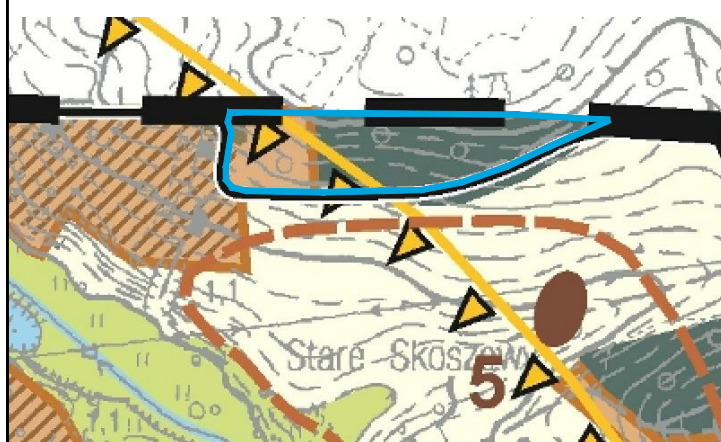
- GRANICA OBSZARU OBJĘTEGO PLANEM
- GRANICA ADMINISTRACYJNA GMINY NOWOSOLNA
- LINIA ROZGRANICZAJĄCA TERENY O RÓŻNYM PRZEZNACZENIU LUB RÓŻNYCH ZASADACH ZAGOSPODAROWANIA
- ZWYMIAROWANE ODLEGŁOŚCI MIERZONE W METRACH

## SYMBOLE PRZEZNACZENIA TERENU

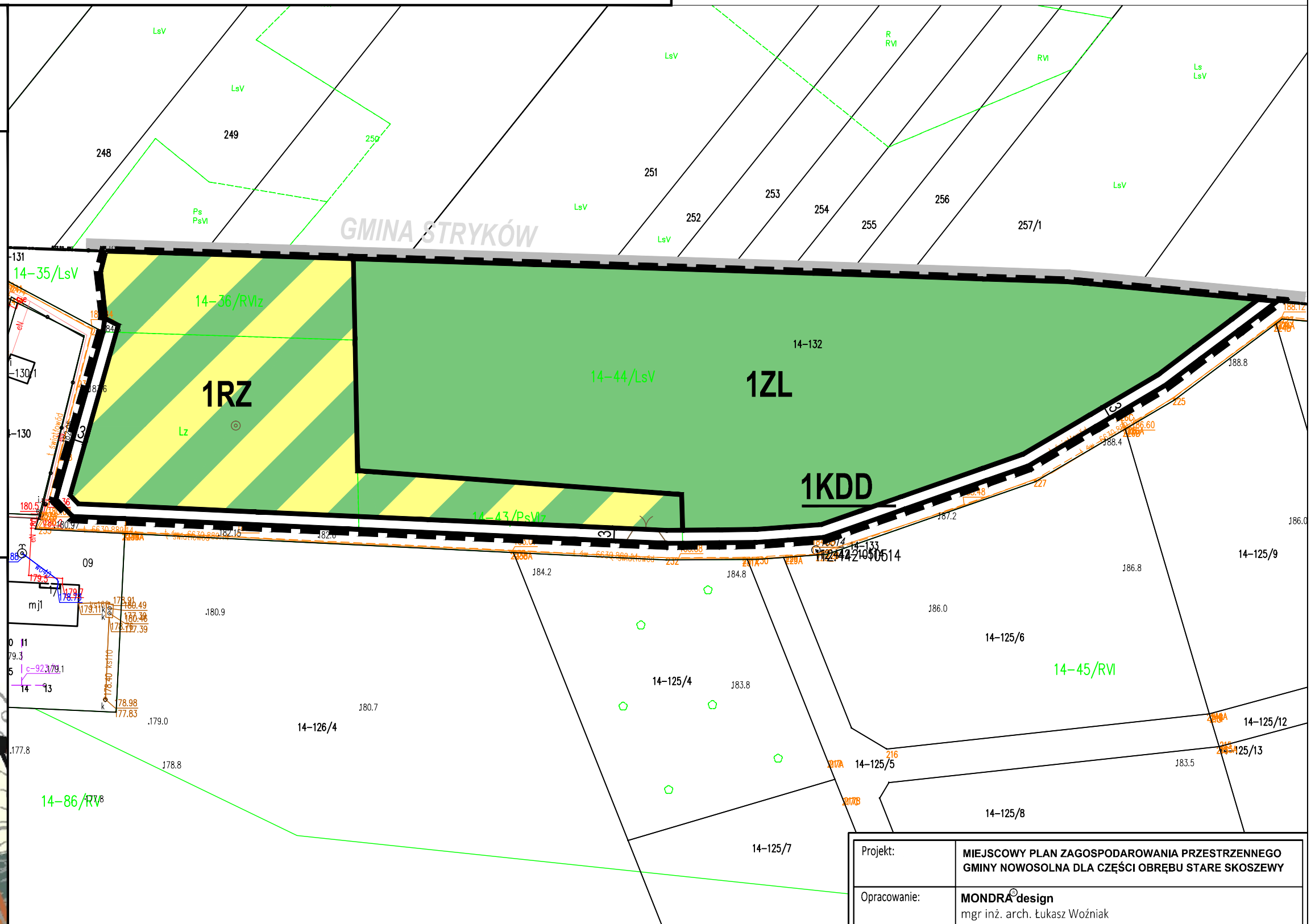
- ZL LAS
- RZ TEREN ROLNICZY - ZALESIENIE
- KDD TEREN DROGI PUBLICZNEJ KLASY DOJAZDOWEJ

## WYRYS ZE STUDIUM UWARUNKOWAŃ I KIERUNKÓW ZAGOSPODAROWANIA PRZESTRZENNEGO GMINY NOWOSOLNA

- GRANICA OBSZARU OBJĘTEGO PLANEM



- GRANICA GMINY
- TERENY MIESZKANIOWE (W TYM OBJĘTE MPZP)
- TERENY LASÓW
- DROGI ZBIORCZE
- GRANICA PROJEKTOWANEGO PARKU KULTUROWEGO „ŚLADAMI J. IWASZKIEWICZA W DOLINIE MOSZCZENICY”



Projekt:	MIEJSCOWY PLAN ZAGOSPODAROWANIA PRZESTRZENNEGO GMINY NOWOSOLNA DLA CZĘŚCI OBRĘBU STARE SKOSZEWY	
Opracowanie:	MONDRA <sup>®</sup> design mgr inż. arch. Łukasz Woźniak   ul. Długa 21. 95-030 Rzgów   NIP:728 255 84 25 Regon:100540236	
Etap:	UCHWALENIE	
Zespół projektowy:	mgr inż. arch. Łukasz Woźniak mgr Tomasz Kasperowicz mgr Michał Kubiak	uchwalenie 2023
Współpraca:		1:1 000