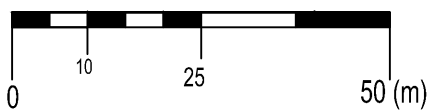








# MIEJSCOWY PLAN ZAGOSPODAROWANIA PRZESTRZENNEGO GMINY NOWOSOLNA DLA CZĘŚCI OBRĘBU BORCHÓWKA

SKALA 1:1 000






## OZNACZENIA OBOWIĄZUJĄCE

-  GRANICA OBSZARU OBJĘTEGO PLANEM
-  LINIA ROZGRANICZAJĄCA TERENY O RÓŻNYM PRZEZNACZENIU LUB RÓŻNYCH ZASADACH ZAGOSPODAROWANIA
-  NIEPRZEKRACZALNA LINIA ZABUDOWY
-  6 ZWYMIAROWANE ODLEGŁOŚCI MIERZONE W METRACH

## SYMBOLE PRZEZNACZENIA TERENU

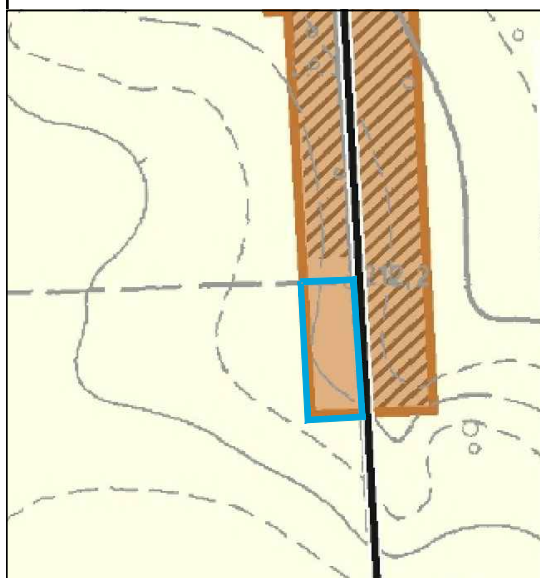
-  MN TEREN ZABUDOWY MIESZKANIOWEJ JEDNORODZINNEJ
-  KDL TEREN DROGI PUBLICZNEJ KLASY LOKALNEJ




## OZNACZENIE INFORMACYJNE

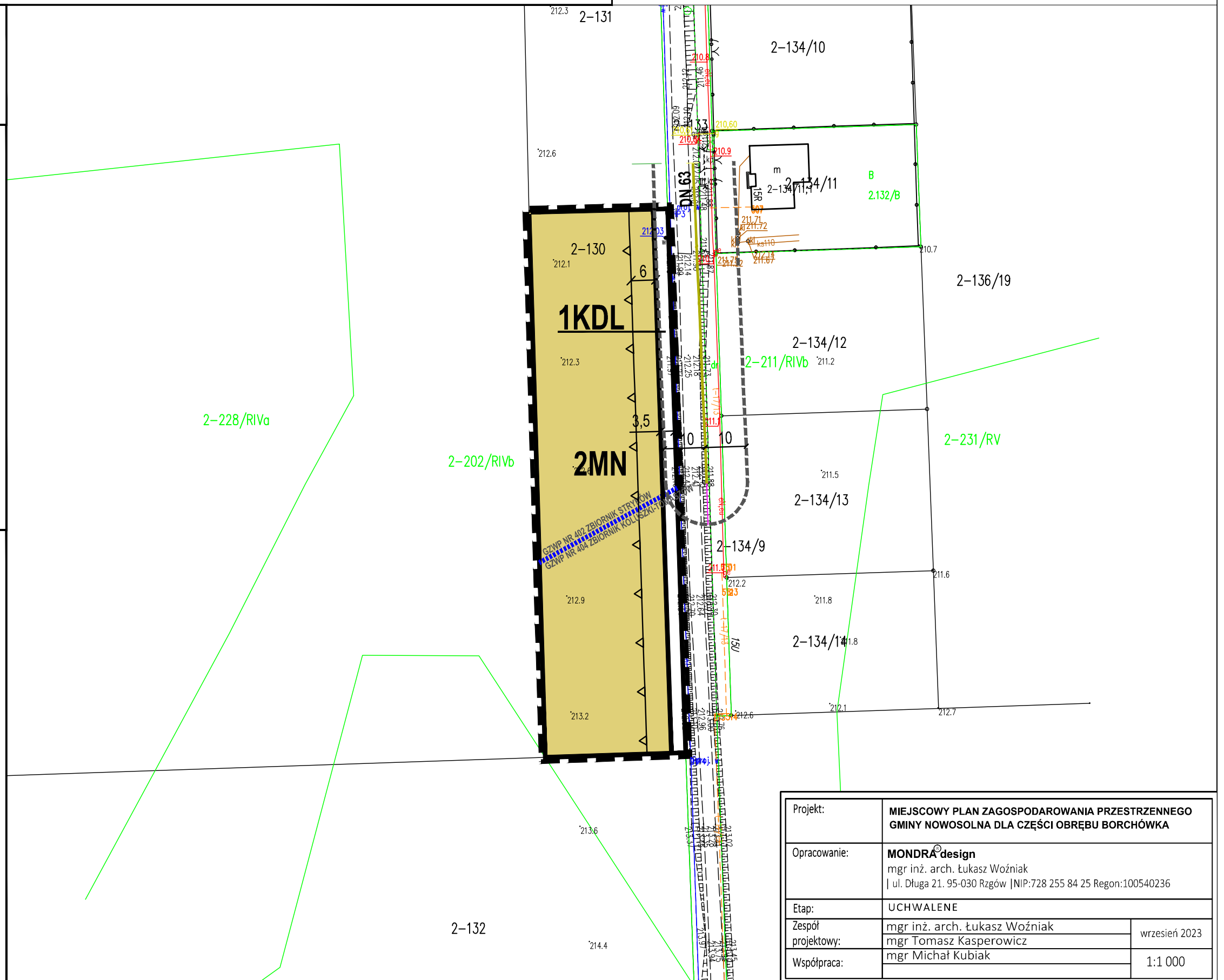
-  GRANICA GŁÓWNEGO ZBIORNIKA WÓD PODZIEMNYCH
-  OŚ ISTNIEJĄCEGO GAZOCIĄGU ŚREDNIEGO CIŚNIENIA
-  GRANICA STREFY KONTROLOWANEJ GAZOCIĄGU

## WYRYS ZE STUDIUM UWARUNKOWAŃ I KIERUNKÓW ZAGOSPODAROWANIA PRZESTRZENNEGO GMINY NOWOSOLNA

-  GRANICE OBSZARU OBJĘTEGO PLANEM



-  TERENY MIESZKANIOWE (W TYM OBJĘTE MPZP)
-  TERENY ROLNE
-  DROGI LOKALNE I WAŻNIEJSZE DROGI DOJAZDOWE



Projekt:	MIEJSCOWY PLAN ZAGOSPODAROWANIA PRZESTRZENNEGO GMINY NOWOSOLNA DLA CZĘŚCI OBRĘBU BORCHÓWKA	
Opracowanie:	MONDRA <sup>®</sup> design mgr inż. arch. Łukasz Woźniak   ul. Długa 21. 95-030 Rzgów   NIP: 728 255 84 25 Regon: 100540236	
Etap:	UCHWALENE	
Zespół projektowy:	mgr inż. arch. Łukasz Woźniak mgr Tomasz Kasperowicz	wrzesień 2023
Współpraca:	mgr Michał Kubiak	1:1 000